



*Il Prefetto della Provincia di Frosinone*

ASTRAL S.p.A - VIA DEL PESCACCIO NN.RR.96/98  
(FAX N.06/66180413- E-mail:francesca.carrozzini@astralspa.it)

AL SIG. PRESIDENTE DELLA PROVINCIA DI  
AI COMUNI DI CASSINO-CERVARO-SAN VITTORE DEL LAZIO  
AL COMANDO COMPAGNIA CARABINIERI DI CASSINO  
AL COMANDO STAZIONE CARABINIERI DI CERVARO  
ALLA QUESTURA FROSINONE  
AL COMANDO SEZIONE POLSTRADA DI FROSINONE  
E PER CONOSCENZA

ROMA  
FROSINONE  
CASSINO  
CERVARO  
FROSINONE  
FROSINONE

RCS SPORT  
VIA SOLFERINO NR.8  
(PEC:ciclismo.rcssport@rcs.legalmail.it)

MILANO

VISTO l'articolo 9 del decreto legislativo 30 Aprile 1992, n.285, come modificato dall'art. 2 del decreto legislativo 15 Gennaio 202, n.9;

VISTO il provvedimento n. 0012023 del 10.5.2019 dell'ASTRAL S.p.A., Area Territorio Licenze e Concessioni, Regione Lazio, con il quale è stato autorizzato lo svolgimento della gara ciclistica denominata " 102° GIRO D'ITALIA", 6ª TAPPA CASSINO, SAN GIOVANNI ROTONDO organizzata dalla RCS Sport, per il giorno 16 Maggio 2019;

VISTI il programma della manifestazione ed il percorso di gara, che interessa tratti di strade statali, provinciali e comunali ricadenti nel territorio dei Comuni di CASSINO, CERVARO, SAN VITTORE DEL LAZIO;

VISTI i pareri favorevoli dei Comuni e dei Comandi interessati dalla manifestazione in argomento;

VISTO il Decreto del Ministero dei Trasporti del 19 dicembre 2007, recante modifiche al disciplinare per le scorte tecniche nelle competizioni ciclistiche su strada, approvato con provvedimento del 27 novembre 2002;

RITENUTO di dover disporre, ai sensi della circolare del Ministero dell'Interno n.300/A/1/43384/116/1 del 17.6.2003 e 300/A/1/33730/116/1 del 2.5.2008, la sospensione del traffico veicolare lungo il percorso di gara;

VISTI gli articoli 6, 7 e 9 del Decreto Legislativo 30/4/1992, n. 285 e successive modificazioni;

VISTA l'Ordinanza Prefettizia n.31882 del 12.12.2018 con la quale è stato conferito l'incarico di funzione di Reggente dell'Area III- Applicazione del Sistema Sanzionatorio Amministrativo, Affari Generali, Contenzioso e Rappresentanza in Giudizio - dell'Ufficio Territoriale del Governo di Frosinone al Viceprefetto Aggiunto Dr.ssa Silvana Zampa;

**ORDINA**

La sospensione temporanea della circolazione il giorno 16 MAGGIO 2019 lungo il percorso di gara e secondo gli orari indicati nell'istanza.

Si raccomanda la massima attenzione nei tratti in cui il manto stradale non è in perfette condizioni e l'osservanza delle prescrizioni apposte sui nulla osta rilasciati dai comuni interessati.

In ciascun punto del percorso la sospensione della circolazione avrà la durata strettamente necessaria al transito dei concorrenti ritenuti, secondo i regolamenti sportivi, ancora in corsa a partire dal momento del passaggio del veicolo recante il cartello mobile "inizio gara" fino al passaggio di quello con il cartello mobile "fine gara". In ogni caso la durata della chiusura in ciascun punto del percorso non potrà essere superiore a 15 minuti o comunque fino a cessate esigenze - cessate esigenze che saranno indicate dal passaggio del veicolo recante il cartello mobile "fine gara ciclistica" dal momento del transito del primo concorrente.



# Il Prefetto della Provincia di Frosinone

Durante il periodo di sospensione (o di limitazione) temporanea della circolazione:

- è vietato il transito di qualsiasi veicolo non al seguito della gara, in entrambi i sensi di marcia del tratto interessato dal movimento dei concorrenti (ovvero sulle corsie o nel tratto interessato dalla limitazione sopraindicata);
- è fatto divieto a tutti i conducenti di veicoli di immettersi nel percorso interessato dal transito dei concorrenti (ovvero sulle corsie o nel tratto interessato dalla limitazione sopraindicata);
- è fatto obbligo a tutti i conducenti di veicoli provenienti da strade o da aree che intersecano ovvero che si immettono su quella interessata dal transito dei concorrenti di arrestarsi prima di impegnarla rispettando le segnalazioni manuali o luminose degli organi preposti alla vigilanza o del personale dell'organizzazione;
- è fatto obbligo ai conducenti di veicoli ed ai pedoni di non attraversare la strada.

Ferma restando la necessità di adottare tutte le cautele necessarie ad evitare pericoli per i concorrenti, i divieti e gli obblighi sopraindicati non si applicano ai veicoli adibiti a servizi di polizia, antincendio e pronto soccorso, nonché a quelli specificamente autorizzati dall'organizzazione o dagli Organi di Polizia preposti alla vigilanza.

### D I S P O N E

Altresì che:

- gli Organi di Polizia Stradale di cui all'art. 12 del Decreto Legislativo 30/4/1992, n. 285 sono incaricati della esecuzione della presente ordinanza e della verifica del rispetto delle prescrizioni imposte, nonché di quelle dell'autorizzazione allo svolgimento della manifestazione;
- la carovana ciclistica dovrà essere scortata, secondo le prescrizioni dell'autorizzazione, dagli Organi di Polizia Stradale di cui all'art. 12, del Decreto Legislativo 30/4/1992, n. 285, ovvero, in sostituzione o a supporto di questi, da personale abilitato per la scorta tecnica, nel numero, con le attrezzature e gli equipaggiamenti e secondo le modalità di svolgimento previste dal disciplinare per le scorte tecniche alle competizioni ciclistiche approvato con provvedimento del Ministero delle Infrastrutture e dei Trasporti del 27/11/2002 n.29;
- l'organizzazione predisporrà un idoneo servizio e, ove necessario, una specifica segnaletica in corrispondenza delle intersezioni stradali che interessano il transito della corsa in modo che tutti gli utenti della strada siano resi edotti della sospensione temporanea (o della limitazione) della circolazione;
- gli Organi di Polizia preposti alla vigilanza o alla tutela delle strade percorse o attraversate cureranno l'intensificazione della vigilanza sui tratti di strada interessati dalla manifestazione.

Conformemente alle prescrizioni dell'autorizzazione alla manifestazione sportiva citata in premessa, la massima pubblicità della presente sarà curata altresì dagli organizzatori avvalendosi anche di strumenti di diffusione fonica, nonché di comunicati sui mezzi di informazione.=

Frosinone, lì 13 Maggio 2019

FMR

P. IL PREFETTO  
IL VICE PREFETTO AGG.TO

Tappa  
**06**

cronotabella







**CASSINO - SAN GIOVANNI ROTONDO**

km 238

giovedì 16 maggio 2019

Quota	Località	Note	Distanza			Orario di passaggio km / h		
			par- zial	par- corse	da per- correnza	39	41	43
PROVINCIA DI FROSINONE								
30	CASSINO	↑ Villaggio di Partenza	2.0			11.20	11.20	11.20
26	CASSINO	↑ km 0	0.0	0.0	238.0	11.25	11.25	11.25
67	Taverna di San Vittore	↑ snc	7.6	7.6	230.4	11.37	11.36	11.36
PROVINCIA DI CASERTA								
76	San Cataldo	↔ ss.6dir	2.0	10.2	227.8	11.40	11.40	11.39
284	Galleria	↑ 910m - ss.6dir	4.8	15.0	223.0	11.54	11.52	11.50
PROVINCIA DI ISERNIA								
174	Venafre	↑ ss.85	7.1	22.1	215.0	12.03	12.01	11.99
234	Sant'Eustachio	↑ ss.85	10.8	32.9	205.1	12.20	12.17	12.15
304	Galleria	↑ 475m - ss.85	2.8	35.7	202.3	12.25	12.22	12.19
483	Svinc. di Isernia	↑ ss.17	8.3	45.0	193.0	12.40	12.35	12.32
738	Svinc. di Castelbatone	↑ 400m, 191m						
534	Snaz. di Cantalupo nel Sannio	↑ ss.17	8.8	54.8	183.4	12.57	12.52	12.47
PROVINCIA DI CAMPOBASSO								
496	Bojano	↔ v. Cavadini-ss.17	9.0	70.3	167.7	13.18	13.12	13.06
507	Bv. per Campobasso	↔ ss.87	7.9	78.2	158.8	13.30	13.24	13.16
602	Svinc. di Anichiaturo	↑ ss.87	3.8	82.0	155.0	13.36	13.29	13.23
798	n. 3 Galleria	↑ 155m, 847m, 225m - ss.87	8.8	90.8	147.2	13.50	13.43	13.36
895	Campobasso	↑ v. Rog. Elena - ss.845	3.5	94.3	143.7	13.55	13.47	13.40
525	Bv. di Campodipetra	↑ ss.845	7.0	101.3	136.7	14.04	13.50	13.49
241	Svinc. di Petracasella	↑ ss.845	15.4	116.7	121.3	14.25	14.16	14.06
203	Svinc. di Gambatesa	↑ ss.17	7.2	123.9	114.1	14.35	14.25	14.17
PROVINCIA DI FOGGIA								
347	Svinc. di Volturara Appura	↑ ss.17	10.8	134.5	103.5	14.52	14.41	14.32
640	Galleria	↑ 1273m - ss.17var	7.5	142.0	96.0	15.05	14.54	14.44
618	Svinc. di Volturmo	↑ ss.17	3.4	145.4	92.8	15.09	14.58	14.48
173	Svinc. di Lucera	↑ ss.17	18.6	164.2	73.8	15.35	15.22	15.11
79	Im. ss.16	↔ Rotafona-ss.16	15.2	179.4	58.6	15.55	15.42	15.30
40	Svinc. di Rignano Garganico	↑ sp.22	12.8	192.2	45.8	16.12	15.58	15.46
24	Inc. sp.28	↑ sp.22	13.3	205.5	32.5	16.30	16.16	16.02
567	Rignano Garganico	↑ sp.22	11.3	216.8	21.2	17.02	16.44	16.28
670	Coppa Casarinella	↑ sp.22	3.3	220.1	17.9	17.08	16.50	16.34
549	San Marco in Lamis	↔ ss.272	4.2	224.3	13.7	17.13	16.55	16.39
522	San Giovanni Rotondo	↑ v. Circonvallazione-C.so Roma	7.5	231.8	6.2	17.24	17.06	16.49
684	SAN GIOVANNI ROTONDO	↑ v. Aldo Moro	6.2	238.0	0.0	17.32	17.14	16.57

NOTE:

-  Treguardo Volante:  
km 70.3 - Bojano
-  km 224.3 - San Marco in Lamis
-  Rifornimento/Feed zone: km 118 - 121
-  Gran Premio della Montagna:  
km 220.1 - Coppa Casarinella - m 578 (2ª cat.)
-  Galleria/Tunnel: km 16 - 32.9 - 45.5 - 90.8 - 142
-  Passaggio a Livello/Level Crossing: km 72.3